






Схема расположения границ публичного сервитута для эксплуатации объекта ВЛ 10 кВ Ерепеты ПС Троица

Обзорная схема границ объекта землеустройства



УСЛОВНЫЕ ОБОЗНАЧЕНИЯ

-  - границы устанавливаемого публичного сервитута
-  - ось линии, контур объекта
-  - границы муниципального образования, населенных пунктов
-  - границы кадастрового квартала
-  - границы земельных участков, попадающих в зону публичного сервитута

- 1 - обозначение характерной точки границы устанавливаемого публичного сервитута
- :123 - кадастровый номер земельного участка
- 59:32:0000000 - кадастровый номер квартала
- г. Пермь - наименование муниципального образования, населенного пункта

Схема расположения границ публичного сервитута
для эксплуатации объекта
ВЛ 10 кВ Ерепеты ПС Троица



Схема расположения границ публичного сервитута
для эксплуатации объекта
ВЛ 10 кВ Ерепеты ПС Троица



Сведения о местоположении границ объектов **ВЛ 10 кВ Ерепеты ПС Троица**

Перечень характерных точек		
Площадь зоны публичного сервитута 1871П		
кв.м		
Обозначение характерных точек границ	Координаты, м	
	X	Y
1	2	3
1	516069.57	2262820.14
2	516039.92	2262848.19
3	516031.38	2262856.54
4	516026.16	2262892.2
5	516021.25	2262927.2
6	516016.77	2262958.91
7	516015.31	2262997.81
8	516014.28	2263025.34
9	516013.21	2263053.66
10	516011.98	2263086.41
11	516010.73	2263119.73
12	516015.73	2263119.93
13	516015.6	2263123.37
14	516013.4	2263171.14
15	516011.16	2263219.82
16	515975.11	2263243.42
17	515939.62	2263266.66
18	515871.75	2263242.23
19	515815.86	2263222.11
20	515764.12	2263203.48
21	515706.96	2263182.9
22	515595.09	2263142.62
23	515561	2263130.35
24	515521.8	2263116.23
25	515511.35	2263118.19
26	515502.8	2263114.7
27	515462.82	2263122.2
28	515364.8	2263140.75
29	515312.23	2263150.7
30	515271.56	2263169.24
31	515245.18	2263198.96
32	515237.7	2263192.32
33	515265.49	2263161.02
34	515309.18	2263141.1
35	515362.94	2263130.92
36	515460.97	2263112.37
37	515493.34	2263106.3
38	515492.41	2263101.39
39	515523.46	2263095.57
40	515567.78	2263111.53
41	515601.86	2263123.8
42	515713.74	2263164.08
43	515770.9	2263184.66
44	515822.63	2263203.29
45	515878.52	2263223.41
46	515937.01	2263244.46
47	515964.16	2263226.69
48	515991.65	2263208.69
49	515993.42	2263170.22
50	515995.62	2263122.53
51	515995.74	2263119.17
52	516000.74	2263119.36
53	516001.99	2263086.03
54	516003.22	2263053.28
55	516004.29	2263024.96
56	516005.32	2262997.44
57	516006.8	2262958.02
58	516011.35	2262925.81
59	516016.26	2262890.78
60	516021.98	2262851.75
61	516032.99	2262840.98
62	516062.71	2262812.88
1	516069.57	2262820.14